

KATASTRÁLNÍ ÚZEMÍ
Č. PARC. KN
DRUH POZEMKU

Rašovice u Hlasiva		
726	729	733
trvalý travní porost	ostatní plocha	trvalý travní porost

SO 05 - CESTA		
VÝKOP	0,36	m²
NÁŠYP	3,60	m²
DVOJVRSTVÝ NÁTĚR DV 20	0,09	m²
R-MATERIÁL	0,41	m²
ZEMINA UPRAV. CEMENTEM ZC C _{0,8/1,0}	1,66	m²
OHUMUSOVÁNÍ A OSETÍ	1,40	m²

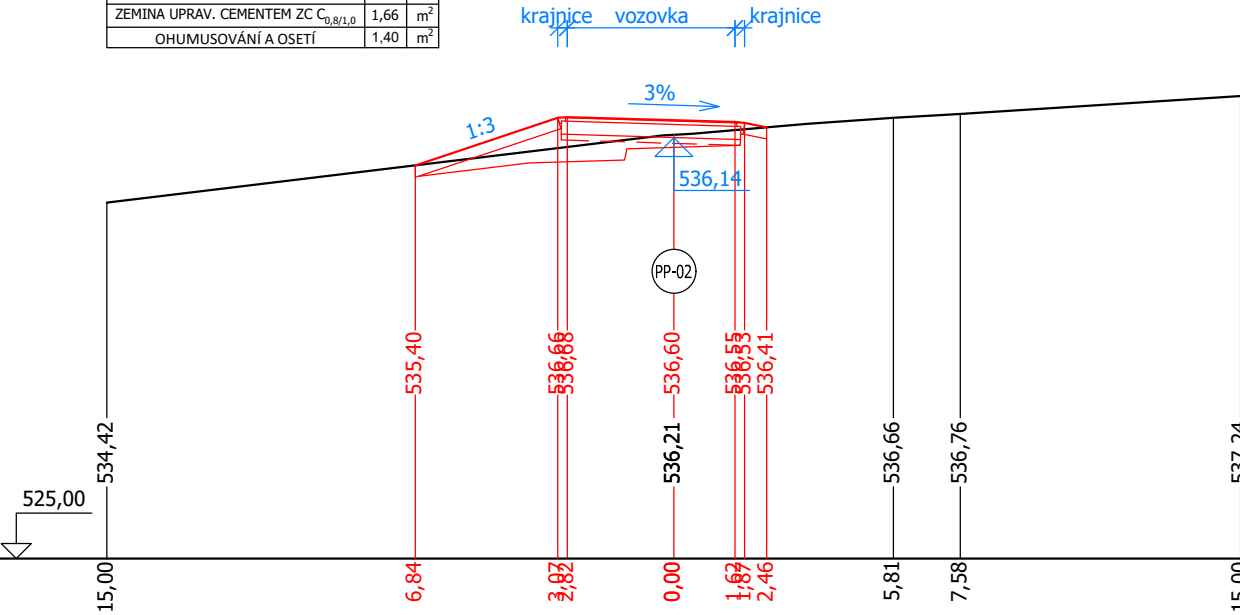
km 0,007 50

PŘÍČNÝ PROFIL

UPRAVENÝ TERÉN

STÁVAJÍCÍ TERÉN

SROVNÁVACÍ ROVINA



KATASTRÁLNÍ ÚZEMÍ
Č. PARC. KN
DRUH POZEMKU

Rašovice u Hlasiva		
726	729	733
TTP	ostatní plocha	trvalý travní porost

SO 05 - CESTA		
VÝKOP	0,27	m²
NÁŠYP	4,58	m²
DVOJVRSTVÝ NÁTĚR DV 20	0,04	m²
R-MATERIÁL	0,32	m²
ZEMINA UPRAV. CEMENTEM ZC C _{0,8/1,0}	1,33	m²
OHUMUSOVÁNÍ A OSETÍ	3,15	m²

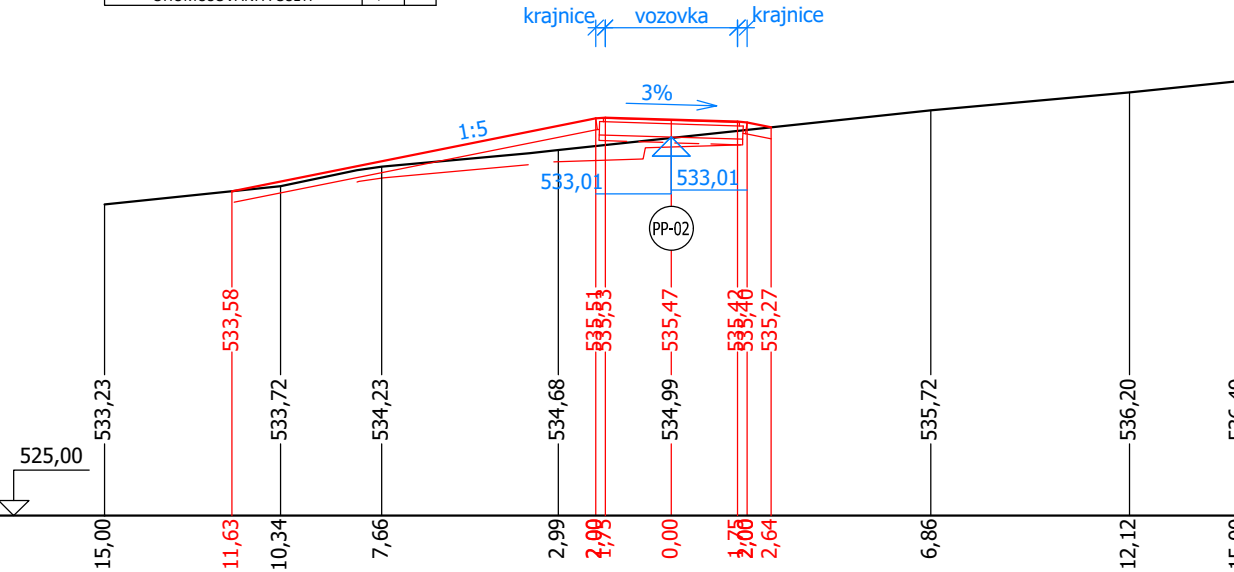
km 0,017 50

PŘÍČNÝ PROFIL

UPRAVENÝ TERÉN

STÁVAJÍCÍ TERÉN

SROVNÁVACÍ ROVINA



KATASTRÁLNÍ ÚZEMÍ
Č. PARC. KN
DRUH POZEMKU

Rašovice u Hlasiva	
729	733
ostatní plocha	trvalý travní porost

SO 05 - CESTA		
VÝKOP	1,43	m²
NÁŠYP	4,32	m²
DVOJVRSTVÝ NÁTĚR DV 20	0,04	m²
R-MATERIÁL	0,32	m²
ZEMINA UPRAV. CEMENTEM ZC C _{0,8/1,0}	1,33	m²
OHUMUSOVÁNÍ A OSETÍ	2,38	m²

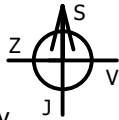
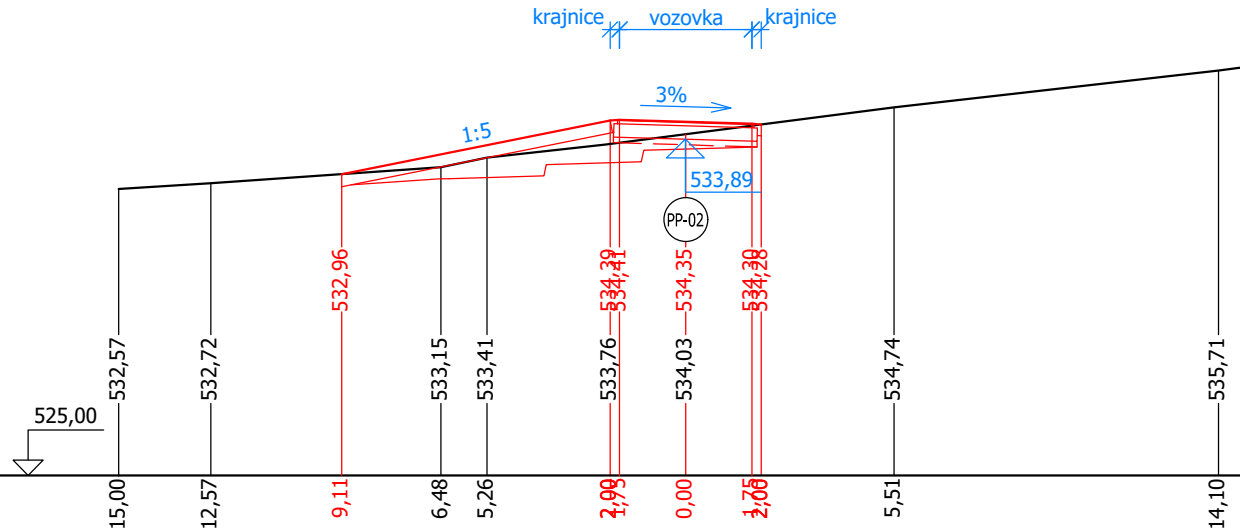
km 0,027 50

PŘÍČNÝ PROFIL

UPRAVENÝ TERÉN

STÁVAJÍCÍ TERÉN

SROVNÁVACÍ ROVINA



VÝŠKOVÝ SYSTÉM: Bpv
SOUŘADNICOVÝ SYSTÉM: JTSK

INVESTOR STÁTNÍ POZEMKOVÝ ÚŘAD KPÚ PRO JIHOČESKÝ KRAJ POBOČKA TÁBOR	PROJEKCE RYBNÍKY Projekční kancelář Ing. Tomáš Borkovec www.projekcerybniky.cz +420 777 647 973	
	ODPOVĚDNÝ PROJEKTANT Ing. Tomáš Borkovec ČKAIT 0102649	PROJEKTANT Ing. Pavel Janouš janous@projekcerybniky.cz +420 604 741 350
AKCE	Rybník Voříšek v k.ú. Rašovice u Hlasiva	
PŘÍLOHA	PŘÍČNÉ ŘEZY CESTOU	
		ZAKÁZKA Č. TB-2021-002
		DATUM 09/2021
		STUPEŇ DSP+DPS
		FORMÁT A3
		PARÉ Č.
		MĚŘÍTKO 1:200
		ČÍSLO PŘÍLOHY
		D.1.2.2a